PILÃO ARCADO

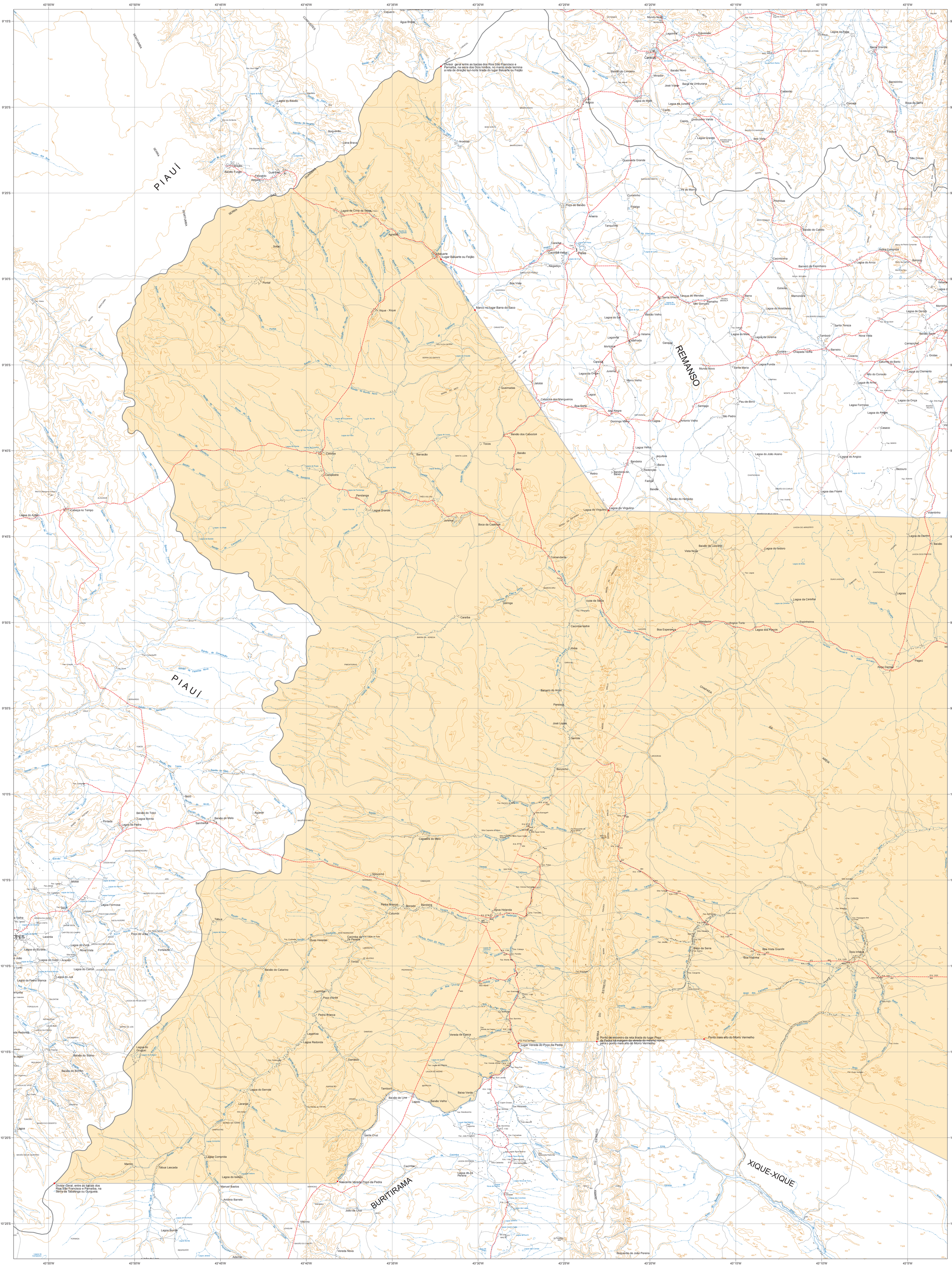

Localidade

- Cidade
- Vila
- Povoado
- Lugarejo

Hidrografia

- Rio Permanente
- Rio Intermitente
- Terreno Sujeito a Inundação

Pontos de Referência

- Cota Comprovada
- Cota Não Comprovada
- Referência de Nível
- Ponto Trigonométrico
- Ponto de Limite

Sistema Viário (atualizado)

Prefixos de Rodovia

- Federal
- Estadual
- Rodovia Pavimentada
- Rodovia Implantada
- Rodovia Planejada
- Caminho
- Ponte / Viaduto

Sistema Viário (sem atualização)

- Rodovia Pavimentada
- Rodovia Implantada
- Rodovia Planejada
- Caminho
- Ferrovia

Limites

- Limite Estadual
- Limite Estadual Provisório
- Limite Municipal
- Limite Municipal Provisório
- Outros Limites

Outros Usos

- Prefeitura
- Igreja
- Escola
- Cemitério
- Fazenda
- Edificação Pública e/ou Privada
- Área Recreativa
- Posto de Saúde
- Aeroporto
- Campo de Pouso
- Porto
- Mina / Garimpo
- Farol
- Posto de Gasolina

Escala 1: 150.000

0 1,5 3 4,5 6 7,5 9 10,5 12 13,5 15 km

SISTEMA DE COORDENADA GEOGRÁFICA
DATUM HORIZONTAL: WGS - 84 / FUSO 23 S

FONTE: Folhas Topográficas na escala 1:100.000 - DSG 1974, 1975, 1984, 1985 e 1994; IBGE 1981 e SUDENE/CODEVASF 1976.

NOTA: Limite do Município de Pilão Arcado, traçado em 2009, conforme Lei vigente nº 628 de 30/12/1953 e Leis vigentes dos Municípios de: Campo Alegre de Lourdes nº 1.702 de 05/07/1962, Buritirama nº 4.440 de 09/05/1985 e Sento Sé nº 4.543 de 15/10/1985.
A Lei do município apresenta imprecisões e ou omissões que necessitam de correções.
Área urbana dos municípios atualizada através de Imagem de satélite LANDSAT 7 e /ou CBERS.

ARTICULAÇÃO

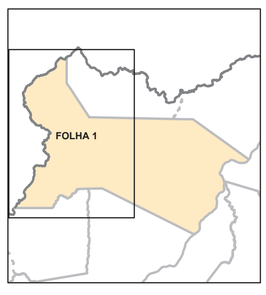

LOCALIZAÇÃO

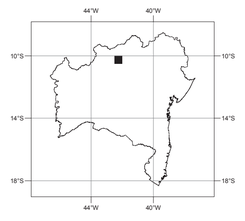

SEI
SUPERINTENDÊNCIA DE ESTUDOS ECONÔMICOS E SOCIAIS DA BAHIA
Diretoria de Informações Geoambientais

Bahia
TERRA DE TODOS NÓS
Secretaria do Planejamento

PILÃO ARCADO

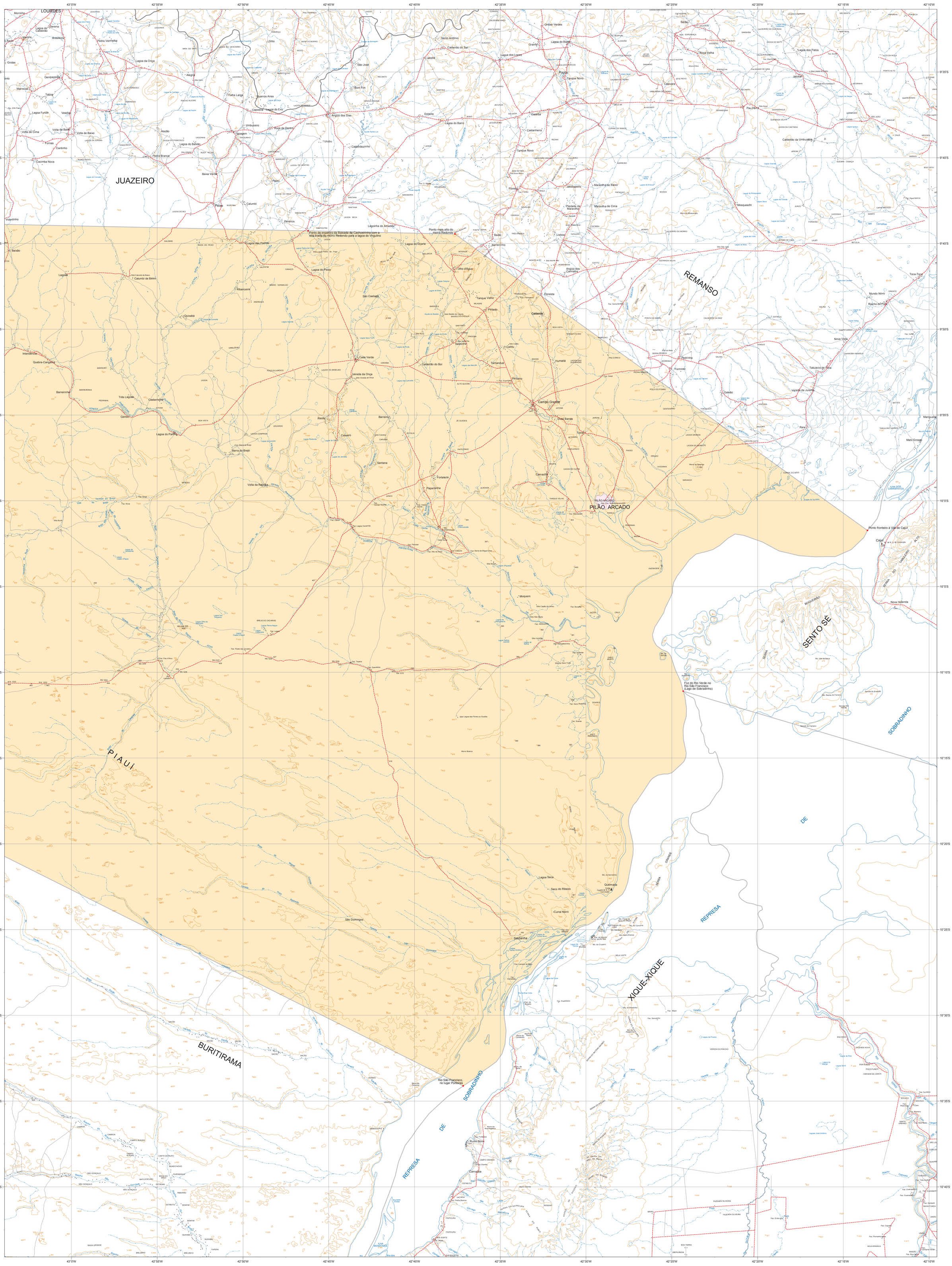

Localidade

- Cidade
- Vila
- Povoado
- Lugarejo

Hidrografia

- Rio Permanente
- Rio Intermitente
- Terreno Sujeito a Inundação

Pontos de Referência

- Cota Comprovada
- Cota Não Comprovada
- Referência de Nível
- Ponto Trigonométrico
- Ponto de Limite

Sistema Viário (atualizado)

Prefixos de Rodovia

- Federal
- Estadual
- Rodovia Pavimentada
- Rodovia Implantada
- Rodovia Planejada
- Caminho
- Ponte / Viaduto

Sistema Viário (sem atualização)

- Rodovia Pavimentada
- Rodovia Implantada
- Rodovia Planejada
- Caminho
- Ferrovia

Limites

- Limite Estadual
- Limite Estadual Provisório
- Limite Municipal
- Limite Municipal Provisório
- Outros Limites

Outros Usos

- Prefeitura
- Igreja
- Escola
- Cemitério
- Fazenda
- Edificação Pública e/ou Privada
- Área Recreativa
- Posto de Saúde
- Aeroporto
- Campo de Pouso
- Porto
- Mina / Garimpo
- Farol
- Posto de Gasolina

Escala 1: 150.000

0 1,5 3 4,5 6 7,5 9 10,5 12 13,5 15 km

SISTEMA DE COORDENADA GEOGRÁFICA
DATUM HORIZONTAL: WGS - 84 / FUSO 23 S

FONTE: Folhas Topográficas na escala 1:100.000 - DSG 1974, 1975, 1984, 1985 e 1994; IBGE 1981 e SUDENE/CODEVASF 1976.

NOTA: Limite do Município de Pilão Arcado, traçado em 2009, conforme Lei vigente nº 628 de 30/12/1953 e Leis vigentes dos Municípios de: Campo Alegre de Lourdes nº 1.702 de 05/07/1962, Buritirama nº 4.440 de 09/05/1985 e Sento Sé nº 4.543 de 15/10/1985.
A Lei do município apresenta imprecisões e ou omissões que necessitam de correções.
Área urbana dos municípios atualizada através de Imagem de satélite LANDSAT 7 e /ou CBERS.

ARTICULAÇÃO

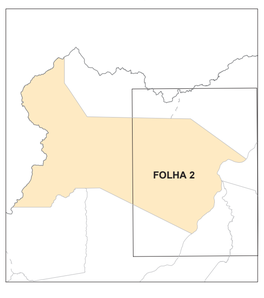

N
W E
S

LOCALIZAÇÃO

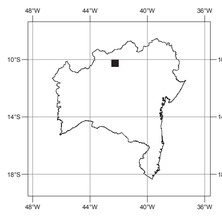

SEI
SUPERINTENDÊNCIA DE ESTUDOS ECONÔMICOS E SOCIAIS DA BAHIA
Diretoria de Informações Geoambientais

Bahia
TERRA DE TODOS NÓS
Secretaria do Planejamento